

Генеральный план

Киндальского сельского поселения Каргасокского района Томской области

КАРТА ГРАНИЦ НАСЕЛЕННЫХ ПУНКТОВ



Схема положения поселения
в составе Каргасокского района



- Поселения вблизи в состав Каргасокского района
- 1 Каргасокское
 - 2 Сосновское
 - 3 Новоникское
 - 4 Киндальское
 - 5 Тыское
 - 6 Среднетыское
 - 7 Толпаровское
 - 8 Усть-Тыское
 - 9 Вергиновское
 - 10 Усть-Чикавское
 - 11 Средневожжигское
 - 12 Новоникское

Условные обозначения:

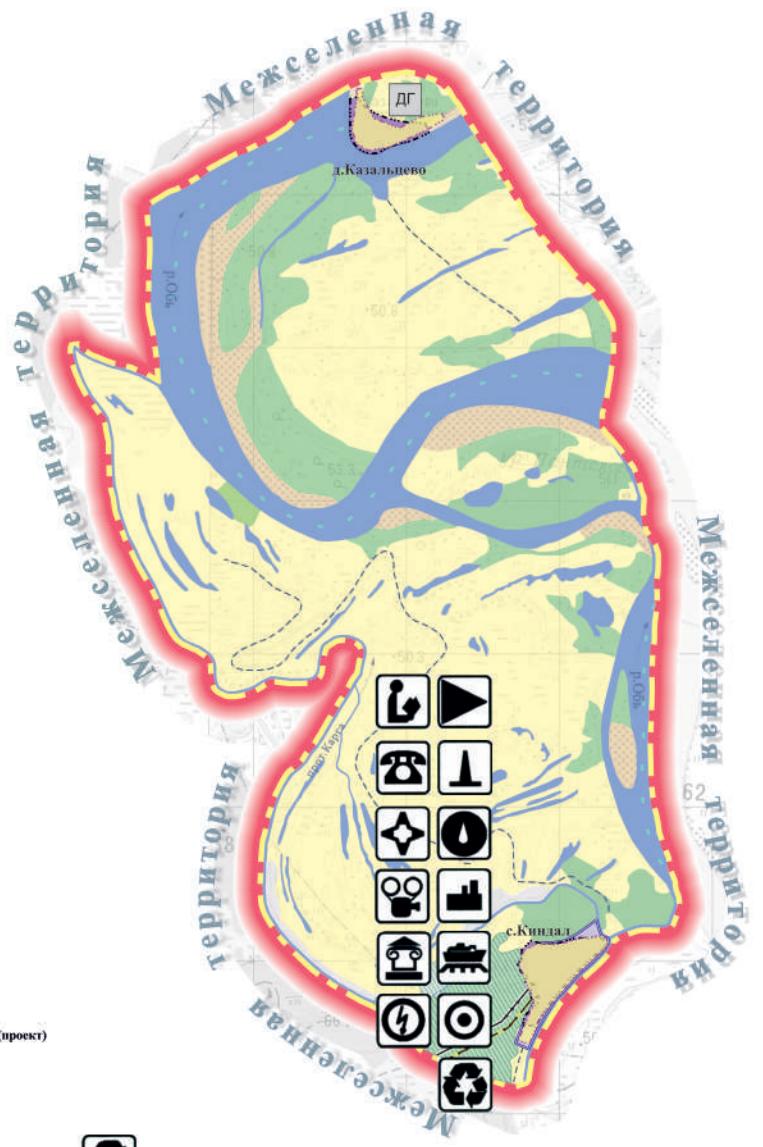
Границы	
проект	стп.
	муниципального образования
	населенного пункта

Категории земель	
	земли населенных пунктов
	земли сельскохозяйственного назначения
	земли лесного фонда
	земли водного фонда
	подтопляемые территории

Объекты местного значения

	школа		дизельная электростанция
	администрация		котельная
	ФАП		водозабор
	клуб, библиотека		канализационные очистные сооружения (проект)
	памятник войнам-землякам		пристань
	трансформаторная подстанция		вертолетная площадка

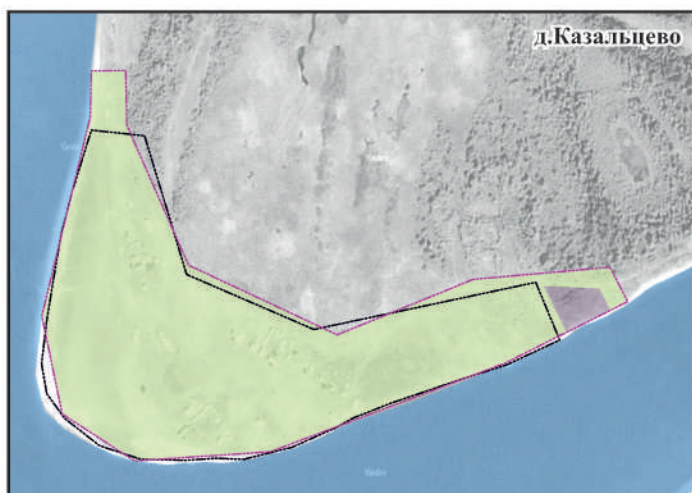
пункт временного накопления ТКО



Генеральный план

Киндальского сельского поселения Каргасокского района Томской области

КАРТА ПЛАНИРУЕМОГО РАЗМЕЩЕНИЯ ОБЪЕКТОВ МЕСТНОГО ЗНАЧЕНИЯ



Условные обозначения:

Границы

- — — граница поселения
- · · · граница населенного пункта
- · · · граница населенного пункта (проект)

Территориальные зоны

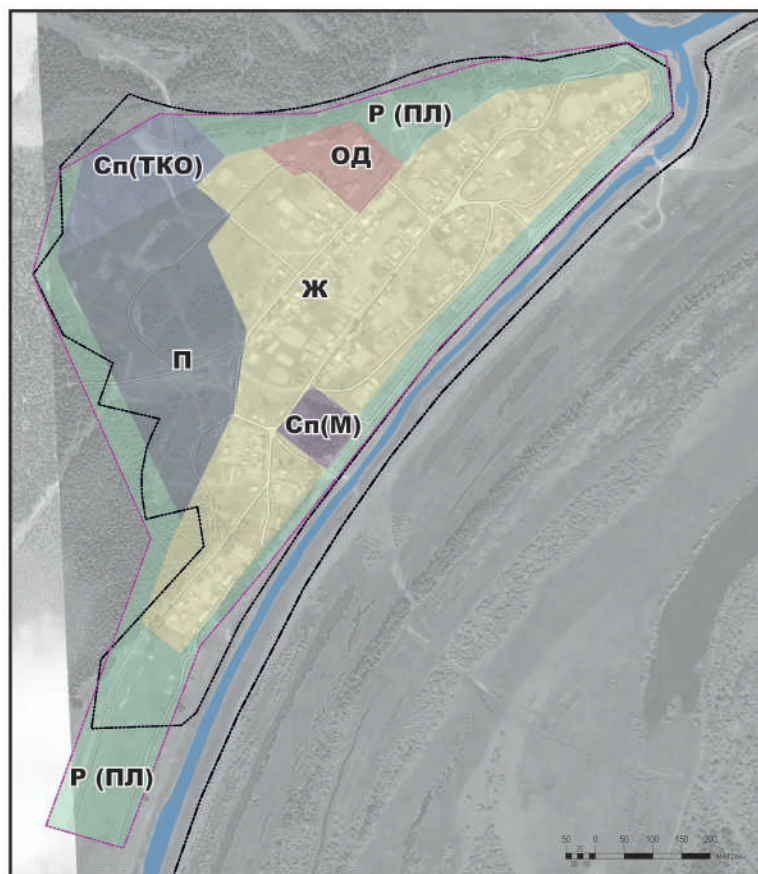
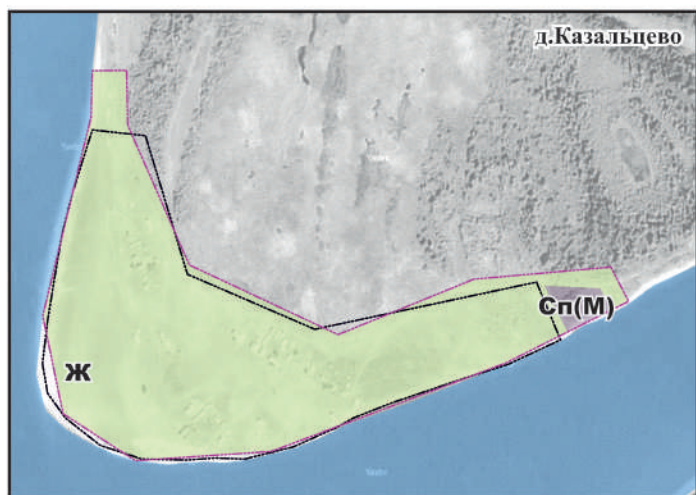
- жилая;
- общественно-деловая;
- рекреационная (природный ландшафт);
- производственная;
- специальная (мемориальная, кладбище)
- специальная (твердые коммунальные отходы);

Объекты местного значения

- | | | | |
|-----------------------------------|-------------------------------|--|-----------------------------------|
| ① школа | ④ памятник войнам-землякам | ⑦ котельная | ⑩ пункт временного накопления ТКО |
| ② ФАП | ⑤ трансформаторная подстанция | ⑧ водозабор | ⑪ пристань |
| ③ клуб, библиотека, администрация | ⑥ дизельная электростанция | ⑨ канализационные очистные сооружения (проект) | ⑫ вертолетная площадка |

Генеральный план

Киндальского сельского поселения Каргасокского района Томской области КАРТА ФУНКЦИОНАЛЬНЫХ ЗОН



Условные обозначения:

Границы

- граница поселения
- граница населенного пункта
- граница населенного пункта (проект)

Функциональные зоны

- Ж - жилая;
- ОД - общественно-деловая;
- Р (ПЛ) - рекреационная (природный ландшафт);
- П - производственная;
- Сп (М) - специальная (мемориальная, кладбище)
- Сп (ТКО) - специальная (твердые коммунальные отходы);