Исходный:

МУНИЦИПАЛЬНОЕ ОБРАЗОВАНИЕ КИНДАЛЬСКОГО СЕЛЬСКОЕ ПОСЕЛЕНИЕ

ГЕНЕРАЛЬНЫЙ ПЛАН

Карта современного использования территории, функционального зонирования, транспортной инфраструктуры,планируемых границ населенных пунктов и планируемого размещения объектов федерального, регионального и местного значения.

Схема положения поселения в составе Каргасокского района

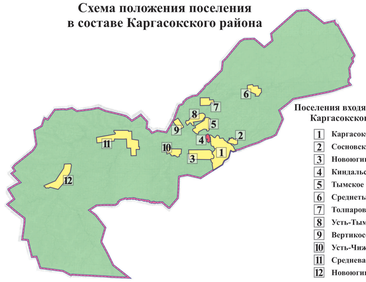

Поселения входящие в состав Каргасокского района

1. Каргасокское
2. Сосновское
3. Новоюгинское
4. Киндальское
5. Тымское
6. Среднетымское
7. Толпаровское
8. Усть-Тымское
9. Вертикосское
10. Усть-Чижапское
11. Средневасюганское
12. Новоюгинское

Роза ветров повторяемости (%) направлений ветра по данным м/с с.Каргасок

Условные обозначения:

Границы

- проект. / сущ. — муниципального образования
- населенного пункта

Категории земель

- земли населенных пунктов
- земли сельскохозяйственного назначения
- земли лесного фонда
- земли водного фонда
- подтопляемые территории

Объекты транспортной инфраструктуры

Автомобильный транспорт
Автомобильные дороги
- местного значения
- автозимник

Речной транспорт
- судоходные участки рек
- причал

Объекты инженерной инфраструктуры

Высоковольтные линии
- ВЛ - 10 кВ

Электроснабжение
- электроподстанция

Связь
- АТС

Водоснабжение
- водозабор подземных вод
- пожарный водоем

Водоотведение
- канализационные очистные сооружения

Зоны с особыми условиями использования территории
- Территории подверженные эрозии

Объекты социальной инфраструктуры

Образование
- основная школа
- детский сад

Физическая культура и массовый спорт
- спортивный зал
- плоскостное спортивное сооружение

Культура
- объект клубного типа
- библиотека, библиотечно-досуговый центр

Здравоохранение
- ФАП

Объекты культа

Объекты отдыха

Объекты общественного питания, торговли и бытового обслуживания

Объекты малого предпринимательства

Объекты специального назначения
- кладбище
- полигон ТБО
- скотомогильник

Примечание:
- *в том числе вход новых дошкольных мест в учреждениях образования*
- *объекты указаны в информационных целях и не подлежат утверждению*
- *место расположение объектов ориентировочное, санитарно-защитная зона 500 м.*

250 0 250 500 750 1000 метры

ГЕНЕРАЛЬНЫЙ ПЛАН МО КИНДАЛЬСКОГО СЕЛЬСКОГО ПОСЕЛЕНИЯ КАРТАСОКСКОГО РАЙОНА ТОМСКОЙ ОБЛАСТИ

Карта современного использования территории, функционального зонирования, транспортной инфраструктуры, планируемых границ населенных пунктов и планируемого размещения объектов федерального, регионального и местного значения.

Составлено и подготовлено

Общество с Ограниченной Ответственностью «ГеоКонцр»

2013год

Изменнения:

Генеральный план

Киндальского сельского поселения
Каргасокского района Томской области

КАРТА ГРАНИЦ НАСЕЛЕННЫХ ПУНКТОВ

Роза ветров повторяемости (%) направлений ветра по данным м/с с.Каргасок

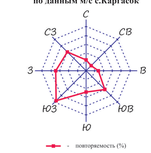

Схема положения поселения в составе Каргасокского района

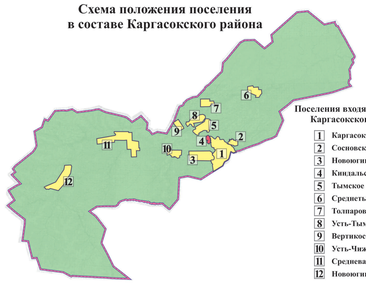

Поселения входящие в состав Каргасокского района

1. Каргасокское
2. Сосновское
3. Новоюгинское
4. Киндальское
5. Тымское
6. Среднетымское
7. Толпаровское
8. Усть-Тымское
9. Вертикосское
10. Усть-Чижапское
11. Средневасюганское
12. Новоюгинское

границы населенных пунктов

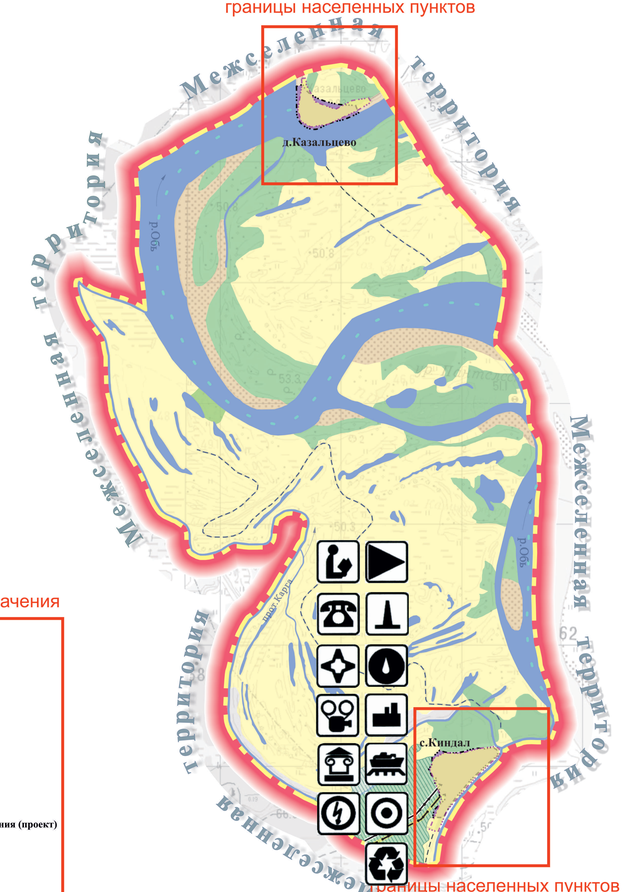

Условные обозначения:

Границы

- проект. / сущ. — муниципального образования
- населенного пункта

Категории земель

- земли населенных территорий
- земли сельскохозяйственного назначения
- земли лесного фонда
- земли водного фонда
- подтопляемые территории

объекты местного значения

Объекты местного значения

- школа
- администрация
- ФАП
- клуб, библиотека
- памятник воинам-землякам
- трансформаторная подстанция
- дизельная электростанция
- котельная
- водозабор
- канализационные очистные сооружения (проект)
- пристань
- вертолетная площадка
- пункт временного накопления ТКО

250 0 250 500 750 1000 метры

ТОМСКАЯ ОБЛАСТЬ
КАРГАСОКСКИЙ РАЙОН

СХЕМА ФУНКЦИОНАЛЬНОГО ЗОНИРОВАНИЯ КИНДАЛЬСКОГО СЕЛЬСКОГО ПОСЕЛЕНИЯ

Казальцево

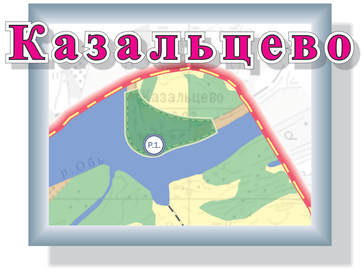

Границы

проект.	сущ.	
		граница муниципального образования
		граница населенного пункта
		земли рекреационного назначения

Функциональные зоны

	зона жилой застройки Ж.1.
	зона общественно-деловой застройки ОД.
	зона природного ландшафта Р.1.
	зона промышленной и коммунально - складской застройки П.1.
	зона полигона ТБО БО.
	зона кладбищ К.Л.
	зона канализационных очистный сооружений КО.

Роза ветров
повторяемости (%) направлений ветра
по данным м/с с.Каргасок

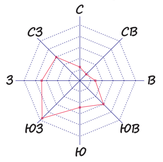

с.Киндал

Условные обозначения:

Автомобильный транспорт
Автомобильные дороги

проект.	сущ.	
		местного значения
		прочие мосты
		причал

Объекты инженерной инфраструктуры

		ВЛ - 10 кВ

Электроснабжение

	ДГ	дизель-генератор

Водоснабжение

	В	водозабор подземных вод

Водоотведение

КОС		канализационные очистные сооружения

Газоснабжение

		газопровод
ГРПШ		канализационные очистные сооружения

Объекты специального назначения

		кладбище
		полигон ТБО
		скотомогильник

Зоны с особыми условиями использования территории

проект.	сущ.	
		прибрежно защитная полоса
		водоохранная зона рек и водоемов
		охранная зона водозабора
		охранная зона кладбища
		охранная зона КОС
		охранная зона вертолетной площадки
		охранная зона ТБО
		территории подверженные эрозии
		зона подлета

Экспликация зданий и сооружений

1. школа
2. стадион
3. ФАП
4. вертолетная площадка
5. администрация

50 0 50 100 150 200
30 20 30 метры

ГЕНЕРАЛЬНЫЙ ПЛАН
МО КИНДАЛЬСКОГО СЕЛЬСКОГО ПОСЕЛЕНИЯ
КАРГАСОКСКОГО РАЙОНА
ТОМСКОЙ ОБЛАСТИ

Схема функционального зонирования
Киндальского сельского поселения.

Составлено и подготовлено

Общество с Ограниченной Ответственностью
«ГеоКондр»
2013год

С учетом изменений

Генеральный план

Киндальского сельского поселения Каргасокского района Томской области

КАРТА ФУНКЦИОНАЛЬНЫХ ЗОН

Роза ветров
повторяемости (%) направлений ветра
по данным м/с с.Каргасок



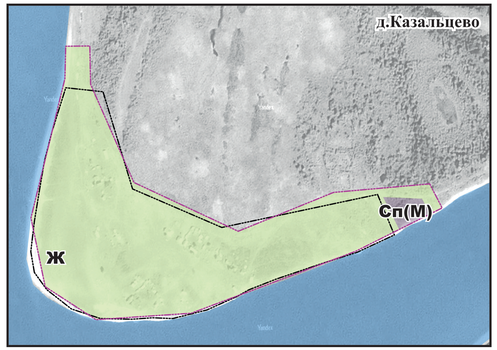

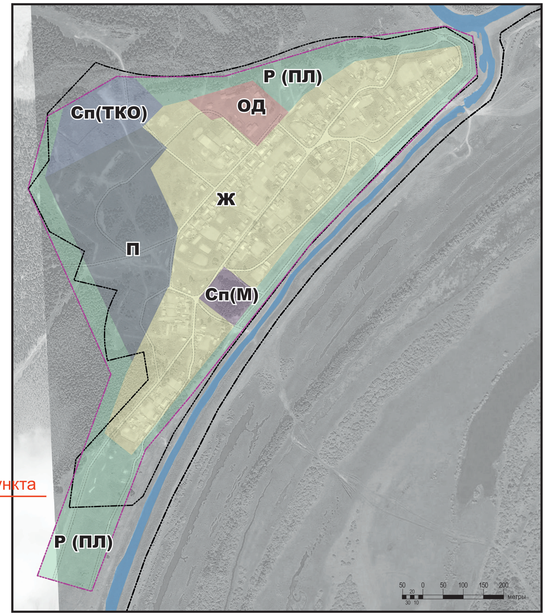

Условные обозначения:

Границы

- **граница поселения**
- **граница населенного пункта**
- **граница населенного пункта (проект)** — граница населенного пункта

Функциональные зоны

- **Ж - жилая;**
- **ОД - общественно-деловая;**
- **Р (ПЛ) - рекреационная (природный ландшафт);**
- **П - производственная;**
- **Сп (М) - специальная (мемориальная, кладбище)**
- **Сп (ТКО) - специальная (твердые коммунальные отходы)я;**

состав функциональных зон